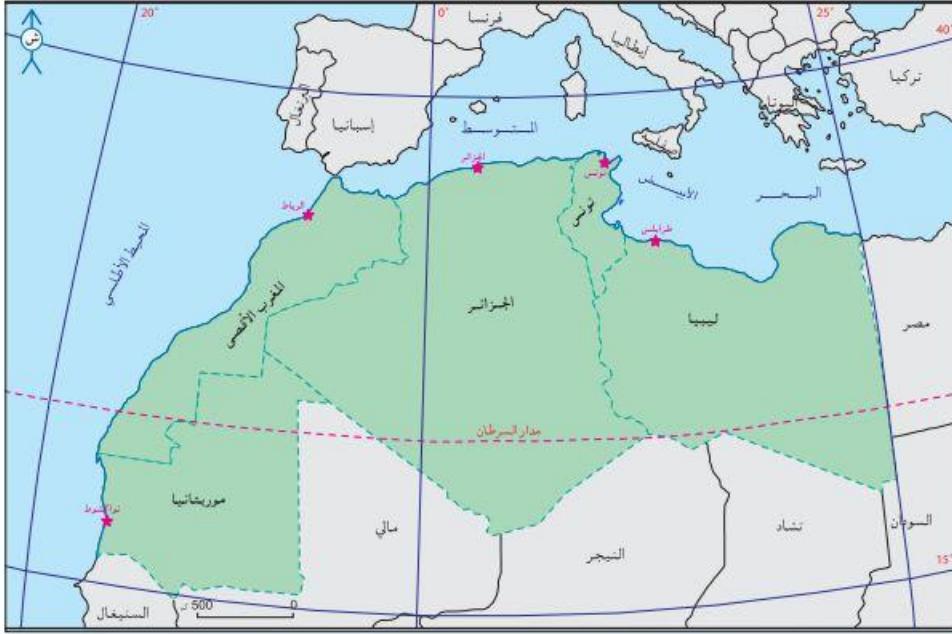


خرائط الجغرافيا السنة التاسعة

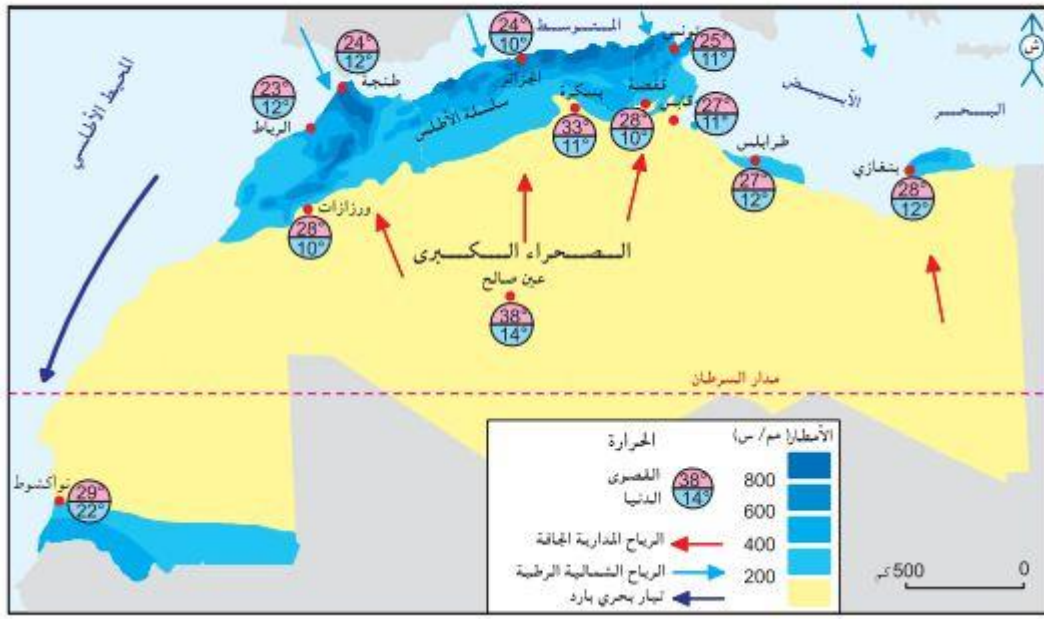


خريطة الدول المغاربية وعواصمها وحدود المغرب العربي.

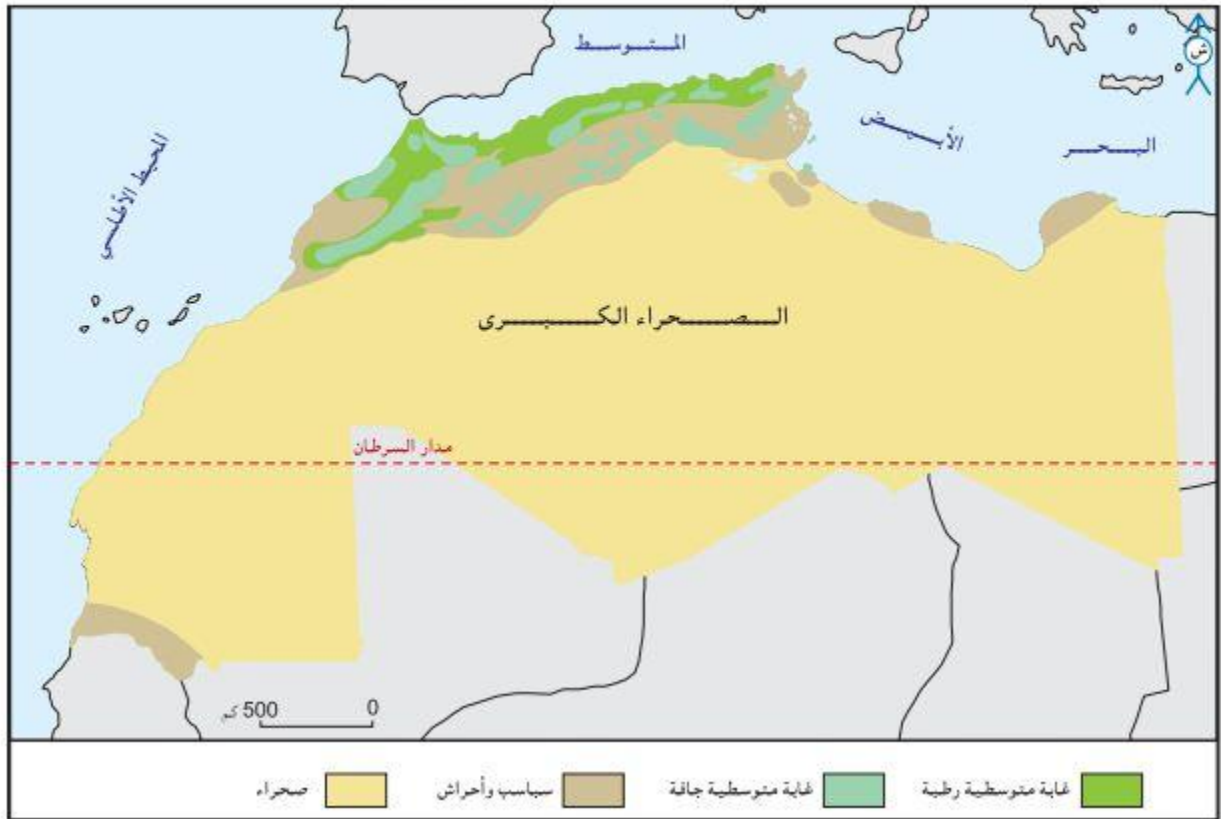
الوثيقة عدد : 1 خريطة الموقع الجغرافي للمغرب العربي



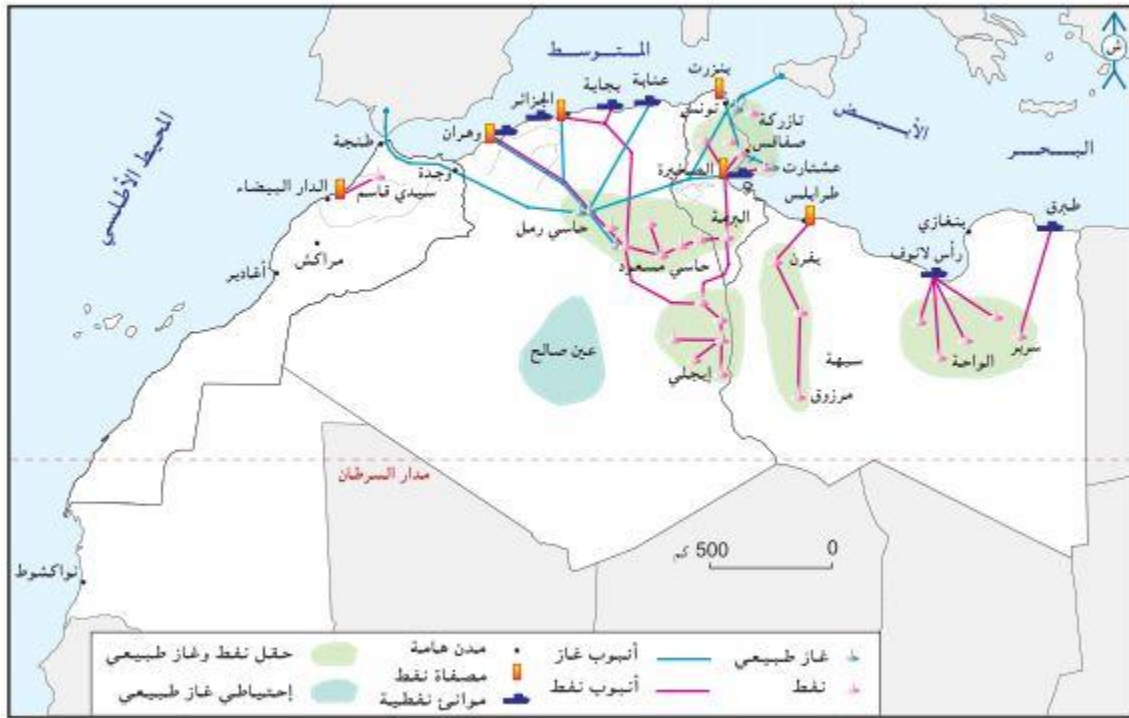
الوثيقة عدد : 4 خريطة التساقطات والحرارة بالمغرب العربي



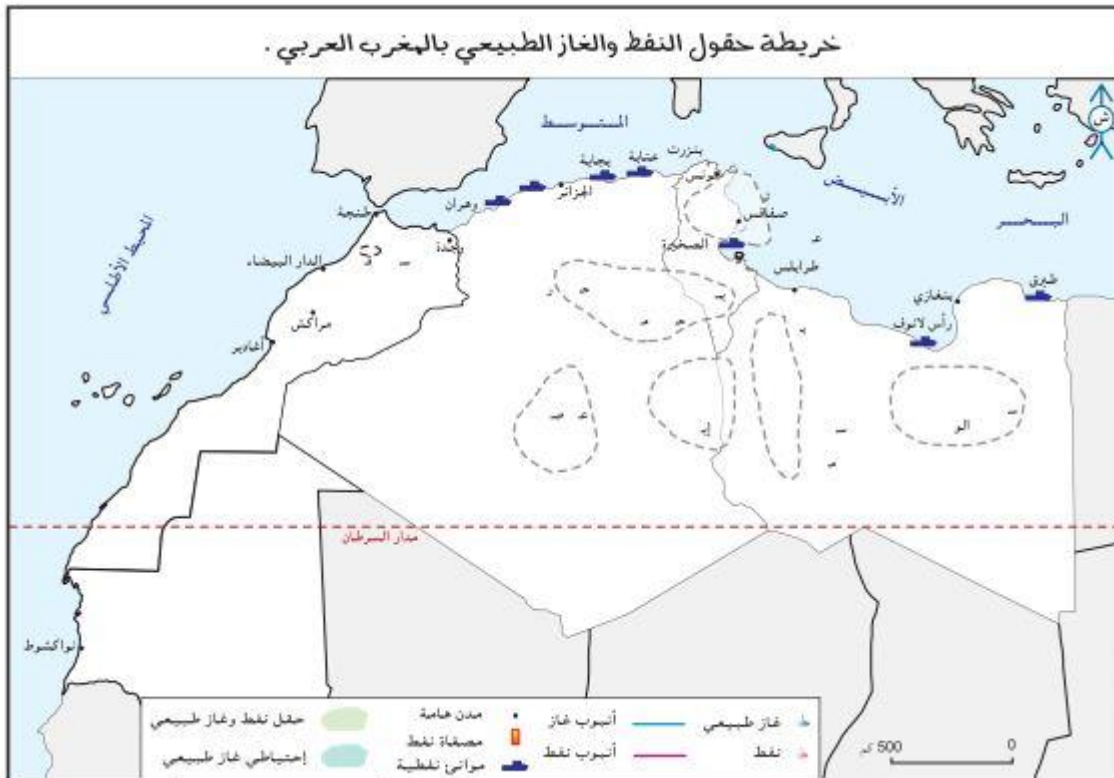
الوثيقة عدد : 8 خريطة الغطاء النباتي بالمغرب العربي



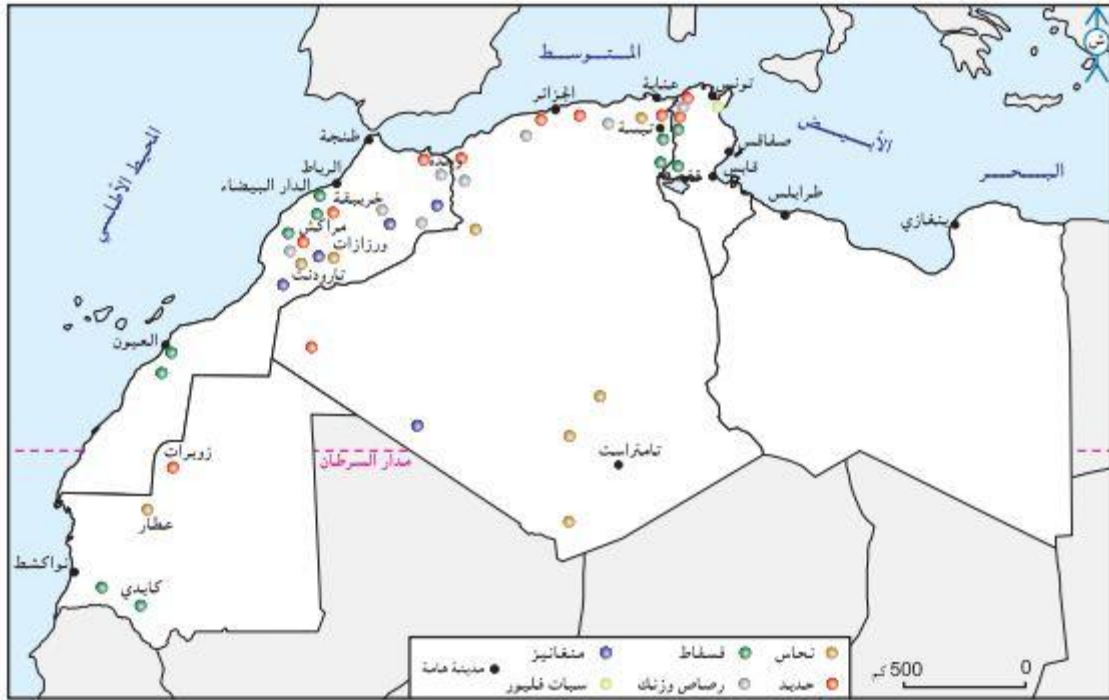
خريطة حقول النفط والغاز الطبيعي بالمغرب العربي.



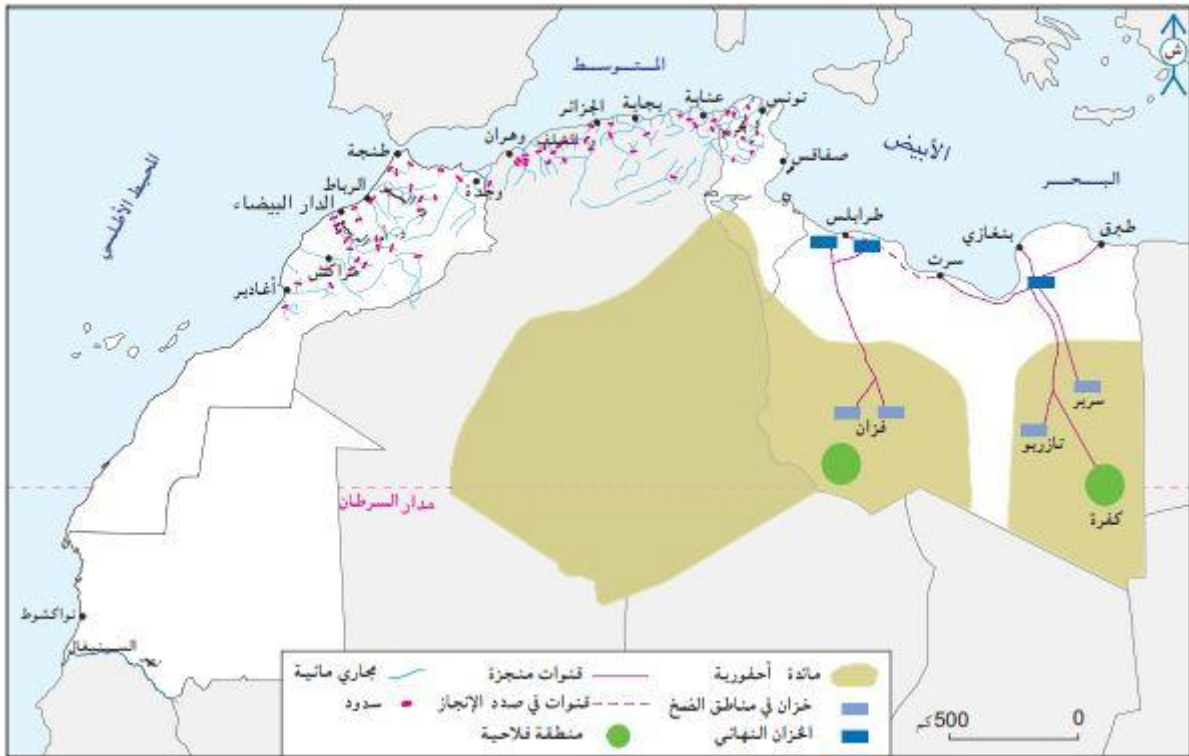
خريطة حقول النفط والغاز الطبيعي بالمغرب العربي.

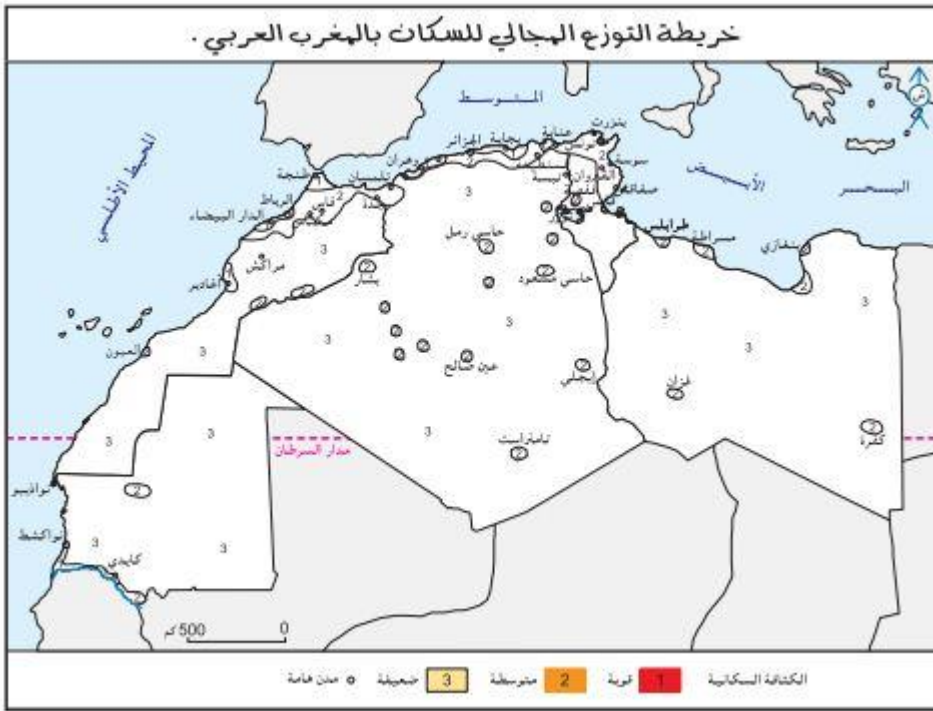


الوثيقة عدد : 8 خريطة الموارد المنجمية بالمغرب العربي.

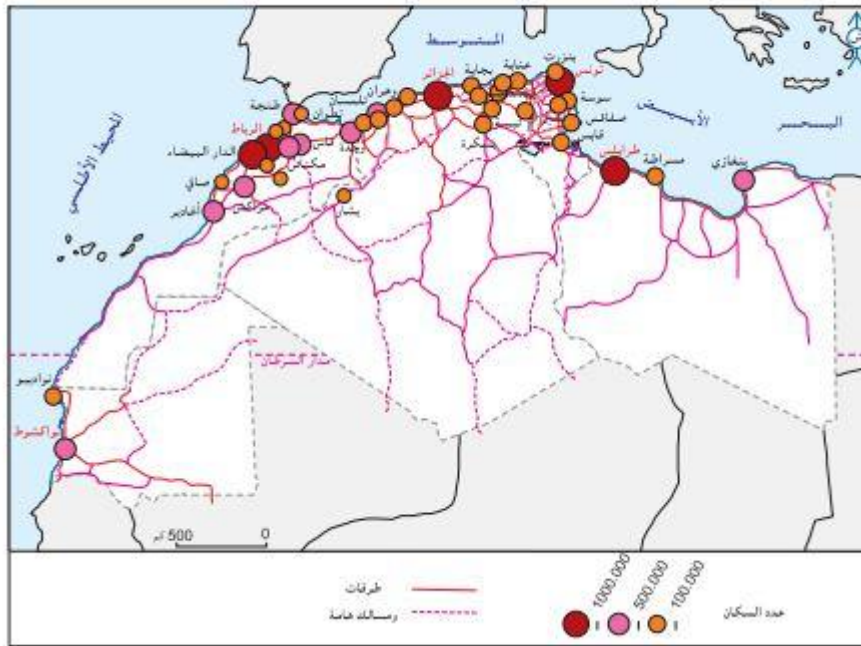


الوثيقة عدد : 14 خريطة الموارد المائية بالمغرب العربي.

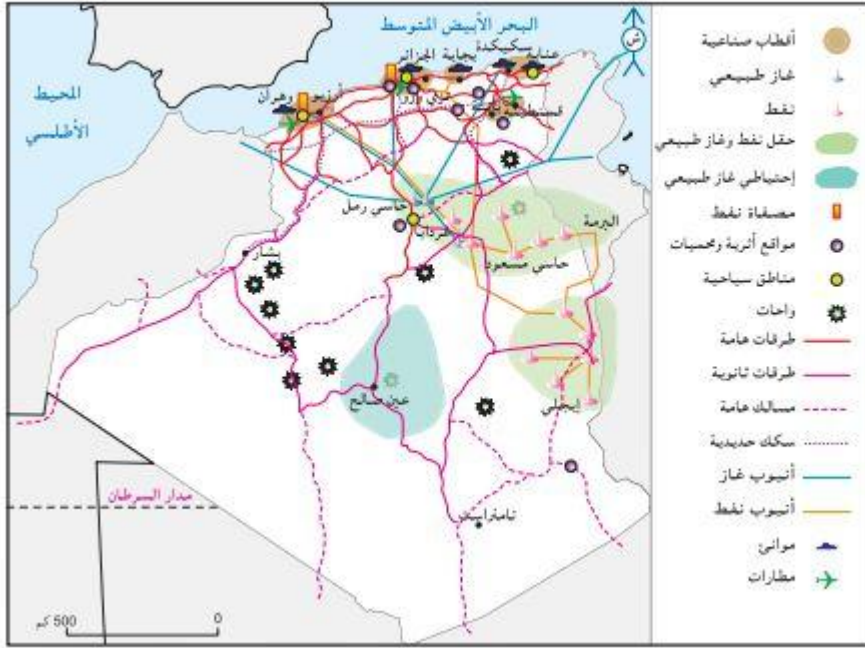




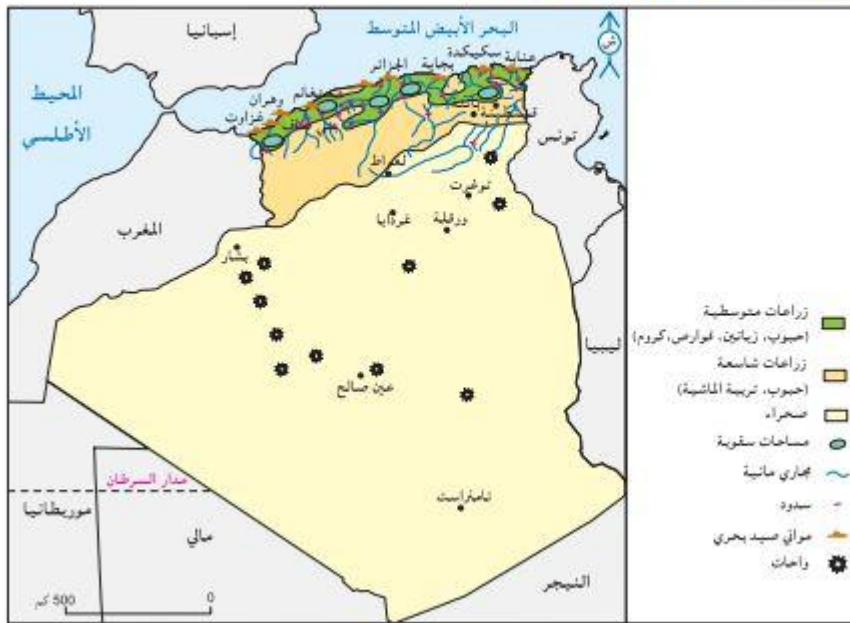
الوثيقة عدد: 7 خريطة المدن الكبرى بالمغرب العربي



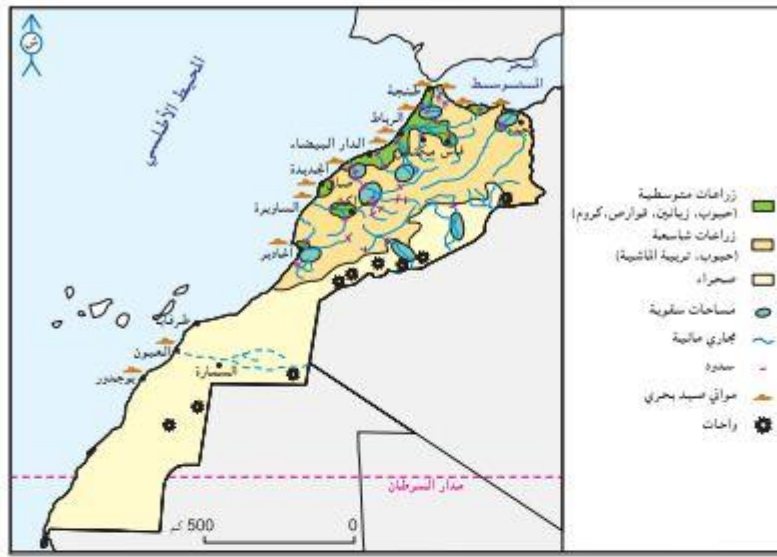
الوثيقة عدد : 9 خريطة المجال الصناعي والبنية التحتية بالجزائر.



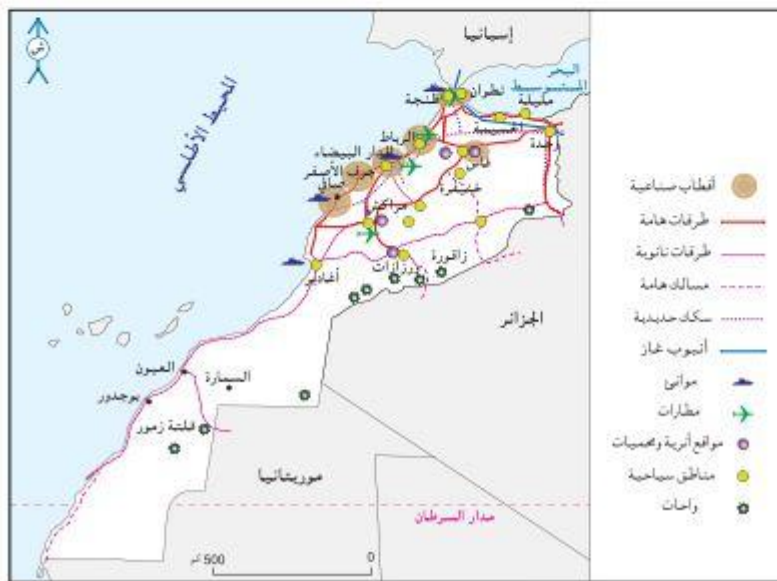
الوثيقة عدد : 10 خريطة المجال الفلاحي بالجزائر.

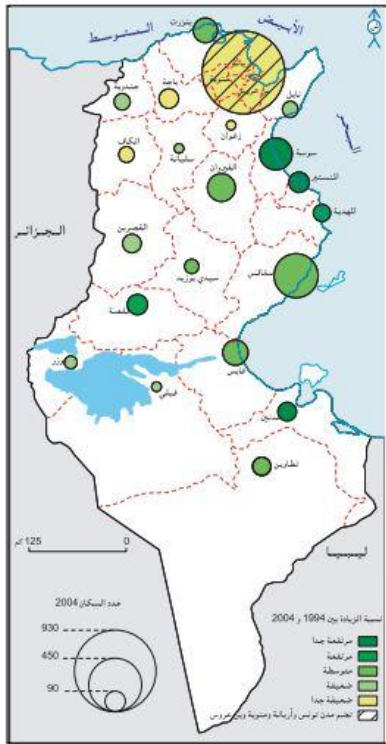


الوثيقة عدد : 16 خريطة المجال الفلاحي بالمغرب الأقصى.

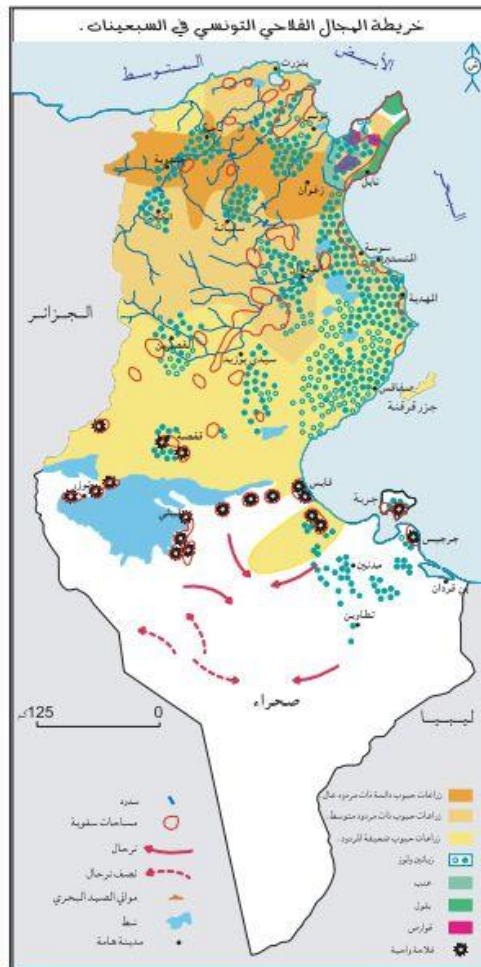
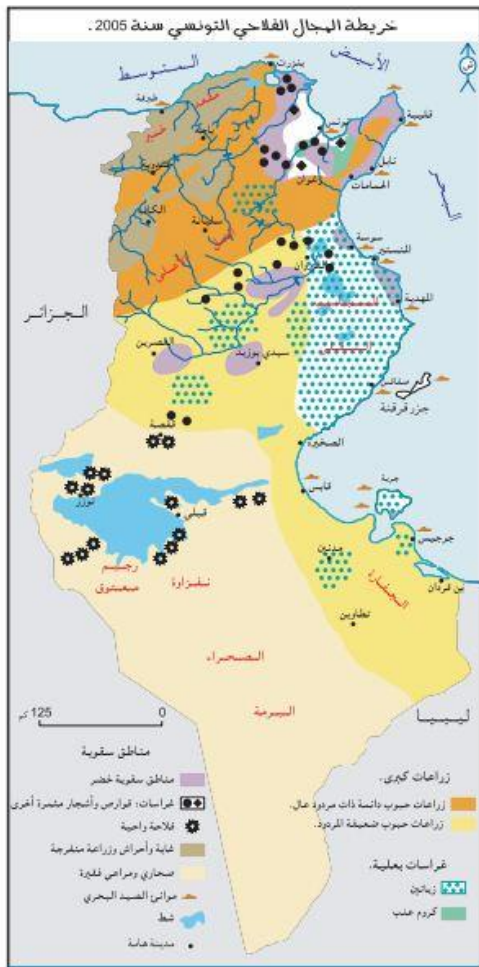


الوثيقة عدد : 17 خريطة المجال الصناعي والبنية التحتية بالمغرب الأقصى.

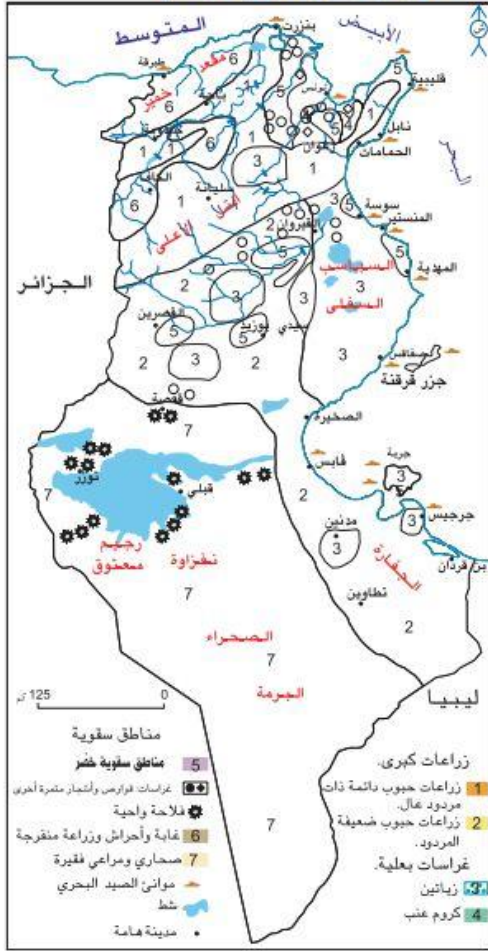




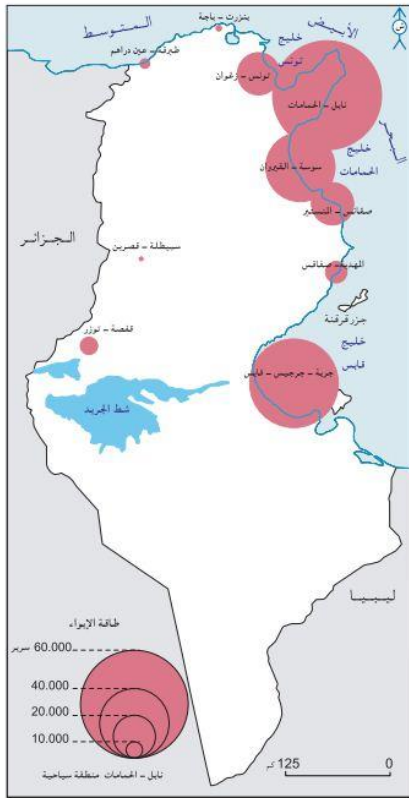
الوثيقة عدد : 14



خريطة نصف جاهزة الإنتاج القلاحي التونسي



الوثيقة عدد : 8 خريطة التوزيع الجغرافي للنزل بالبلاد التونسية سنة 2006 حسب طاقة الإيواء.



الوثيقة عدد : 9 خريطة البنية الأساسية للبلاد التونسية



الوثيقة عدد : 10 خريطة توزيع عدد المؤسسات التي تشغل 10 أشخاص فما أكثر ومواطني الشغل الصنامي حسب الولايات سنة 2004

