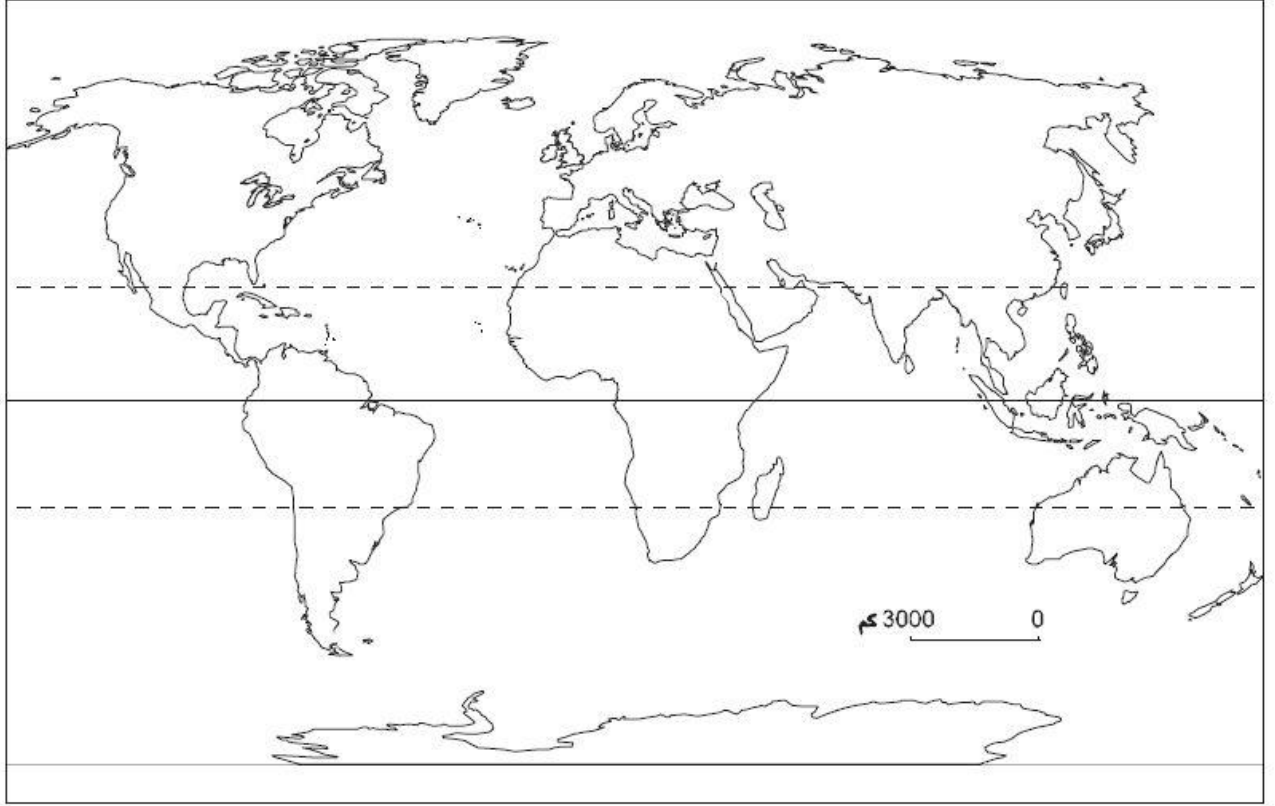
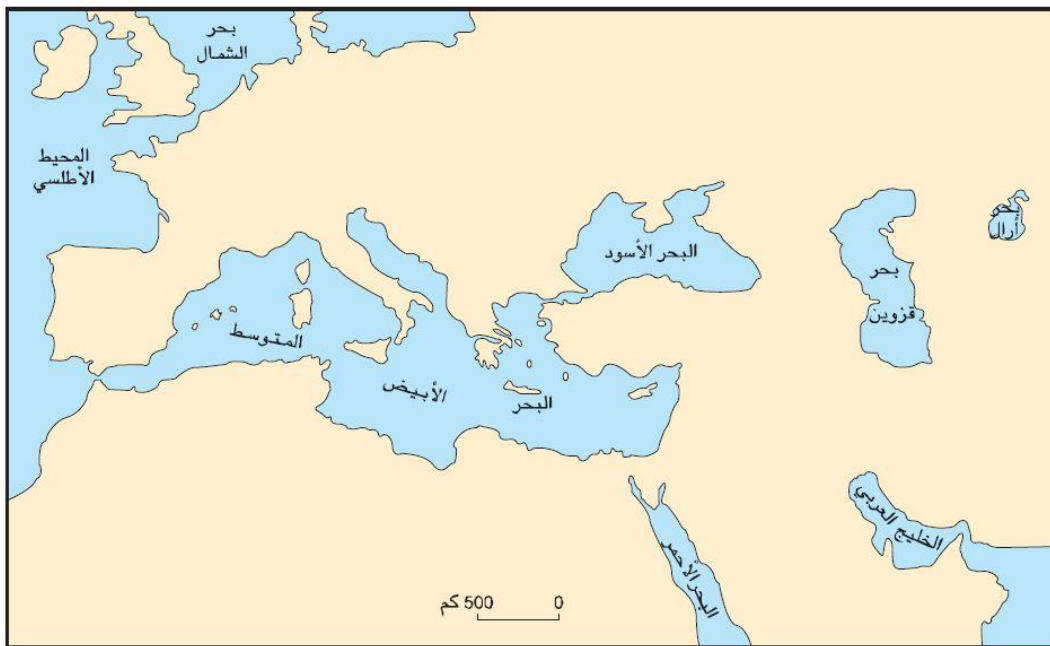
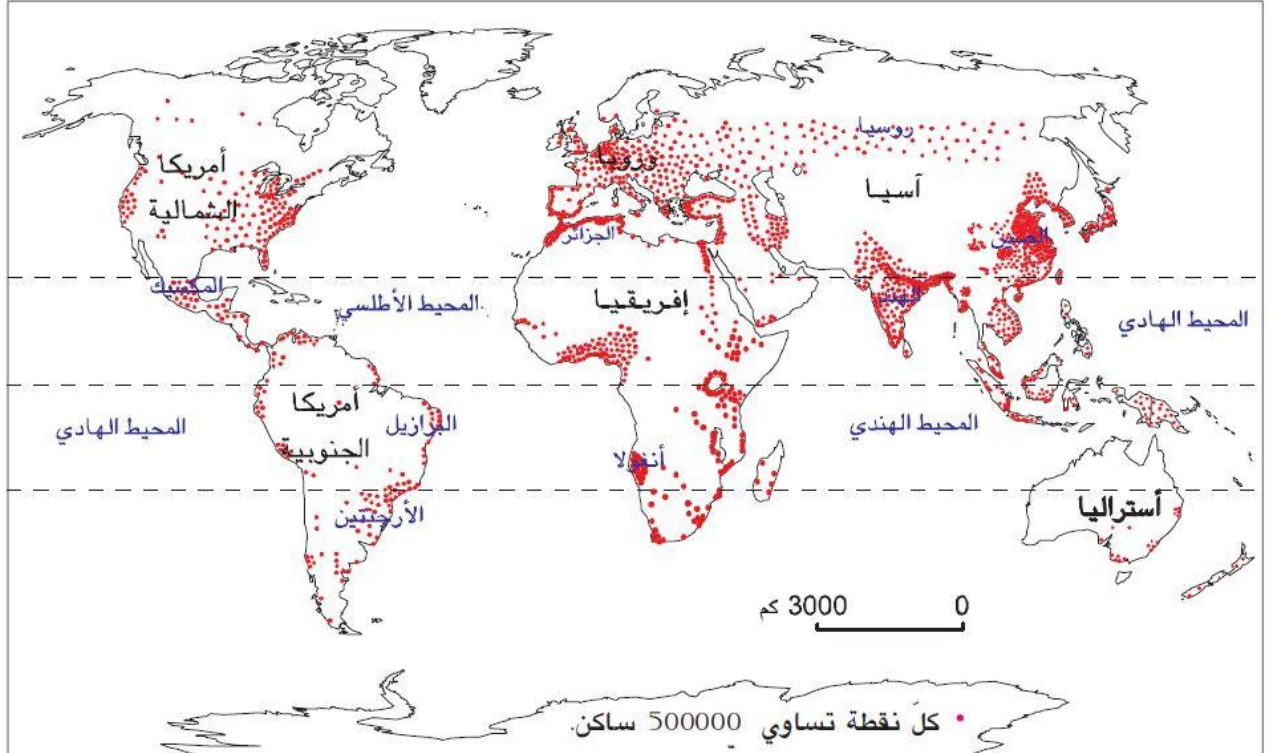
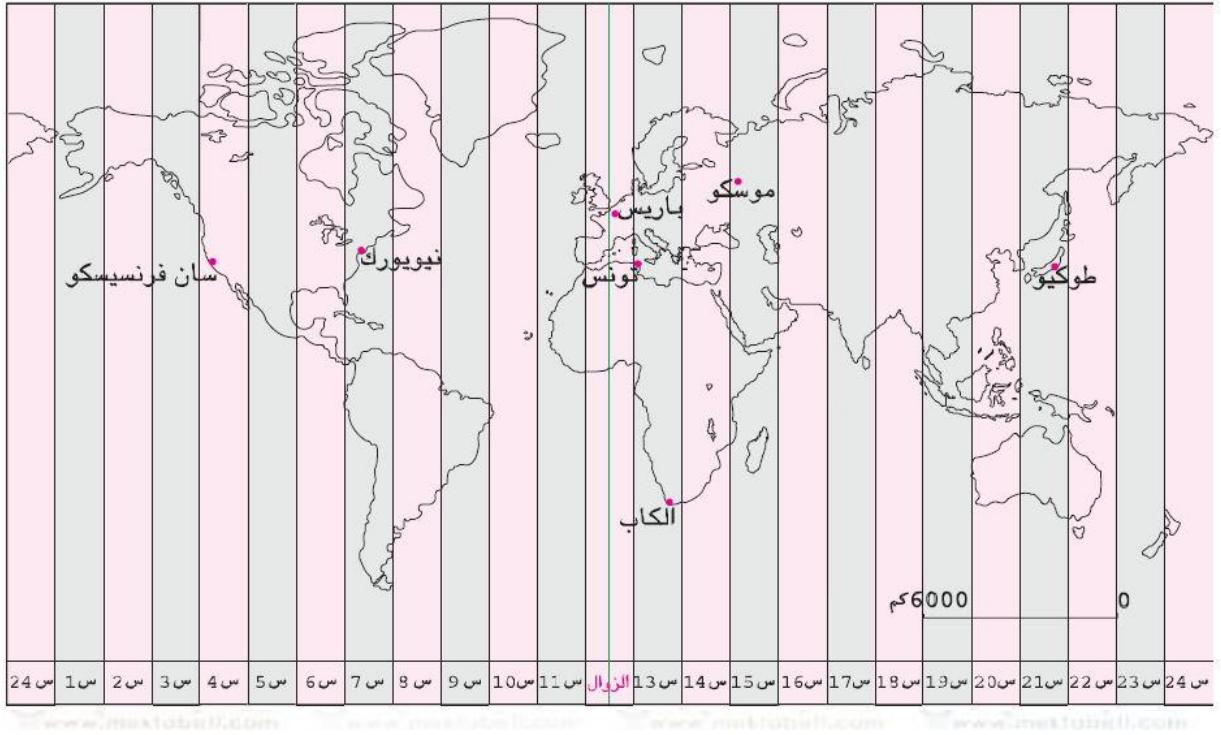


خرائط الجغرافيا السنة السابعة



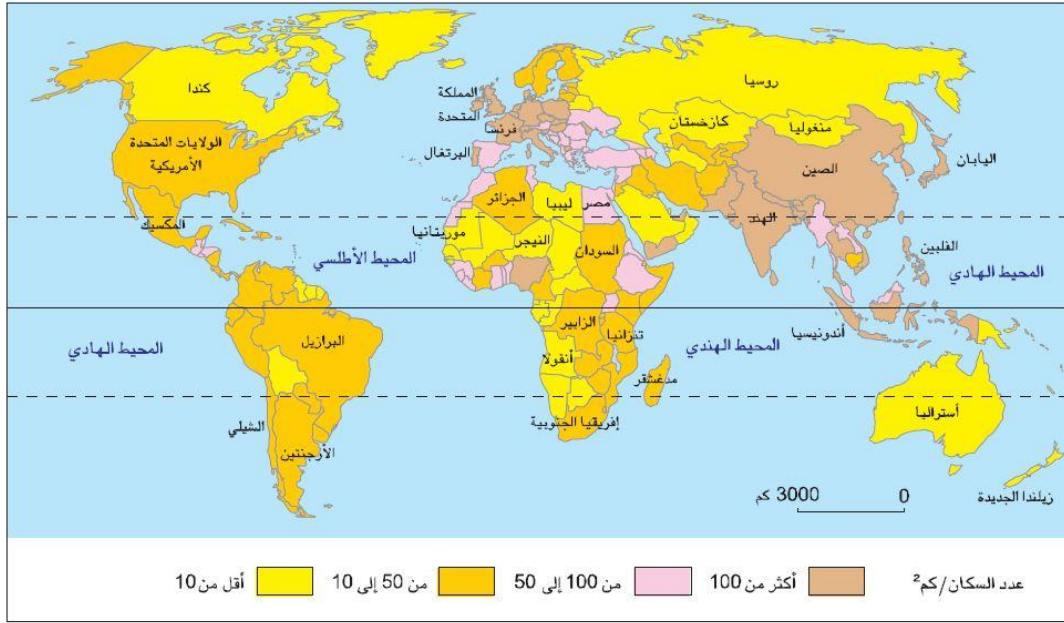
الوثيقة عدد : 4 أصناف البحار



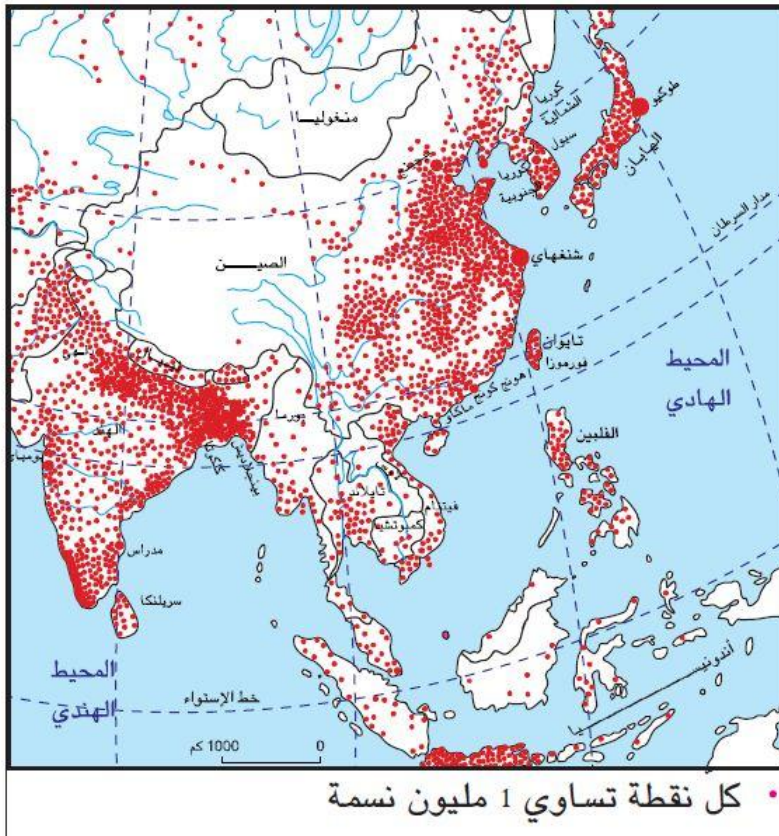


توزيع الكثافات السكانية في العالم

الوثيقة عدد : 2

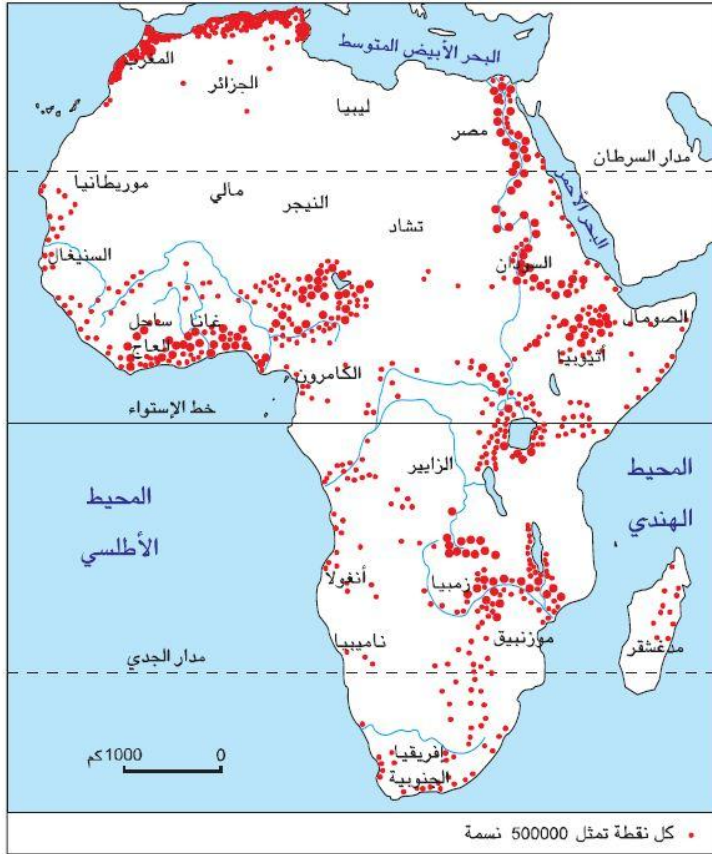


جنوب شرقي آسيا : أكبر مركز إعمار في العالم.



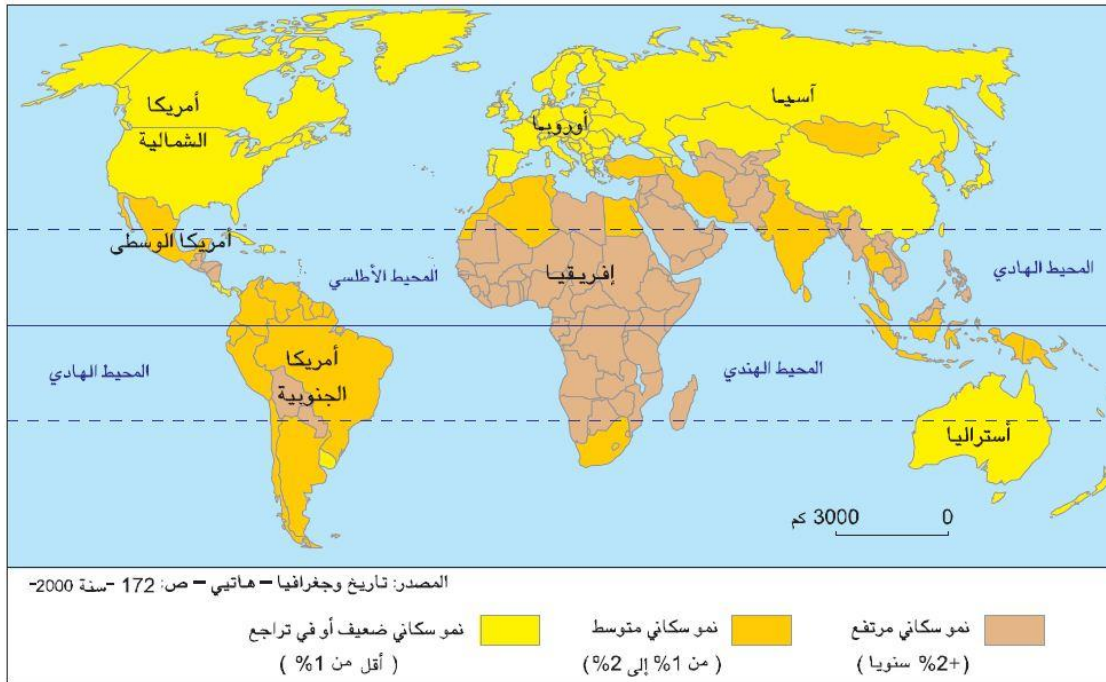
المصدر : الأطلس التعليمي للمرحلة الأساسية ص 62

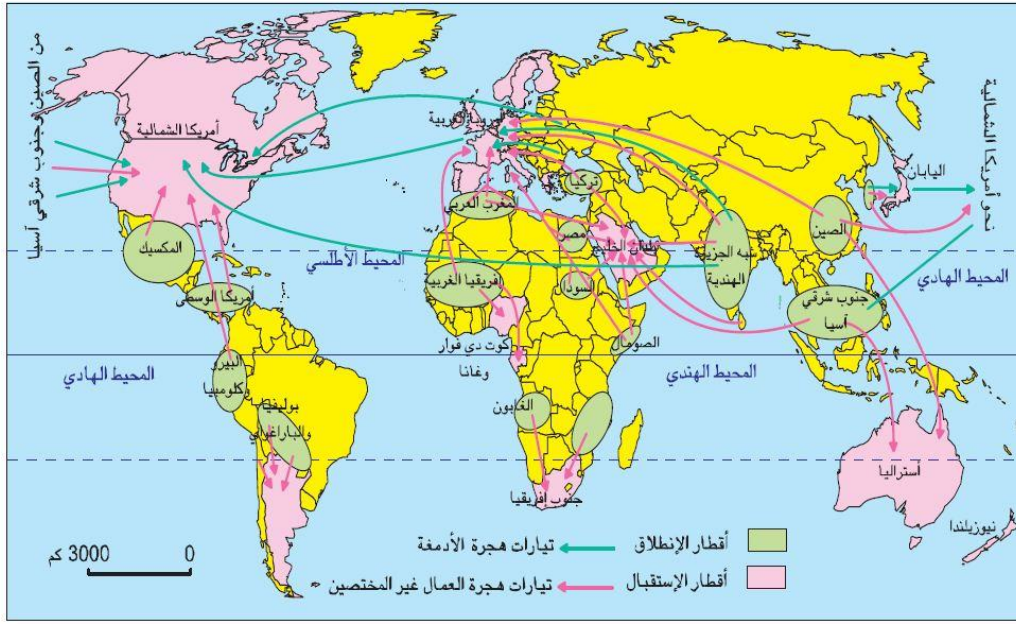
توزيع السكان بإفريقيا.



النمو الطبيعي للسكان في العالم

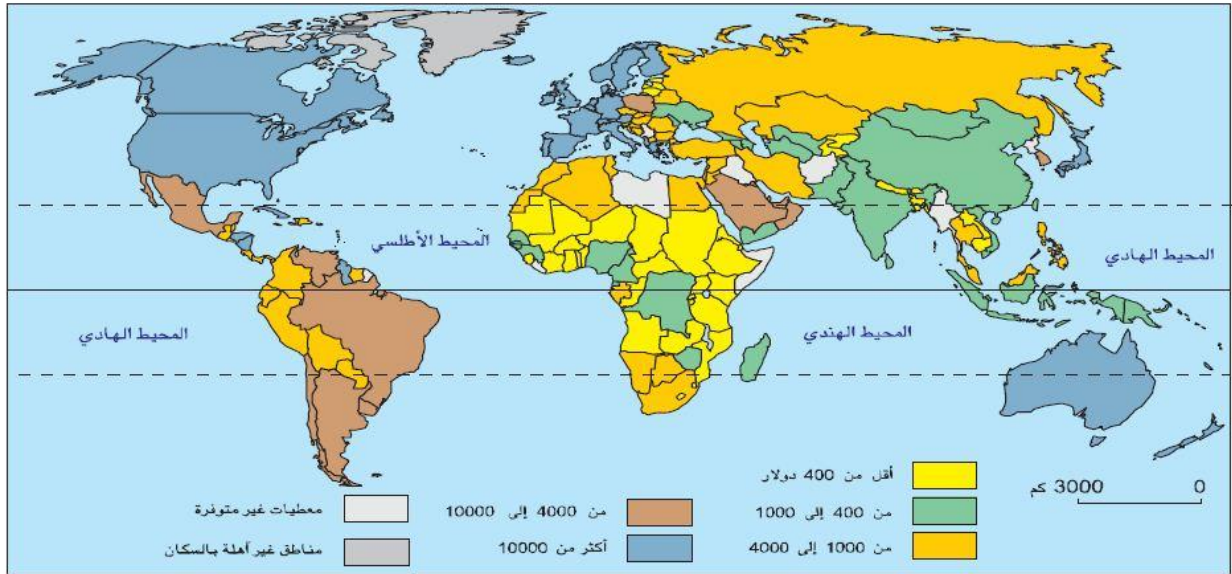
الوثيقة عدد: 5



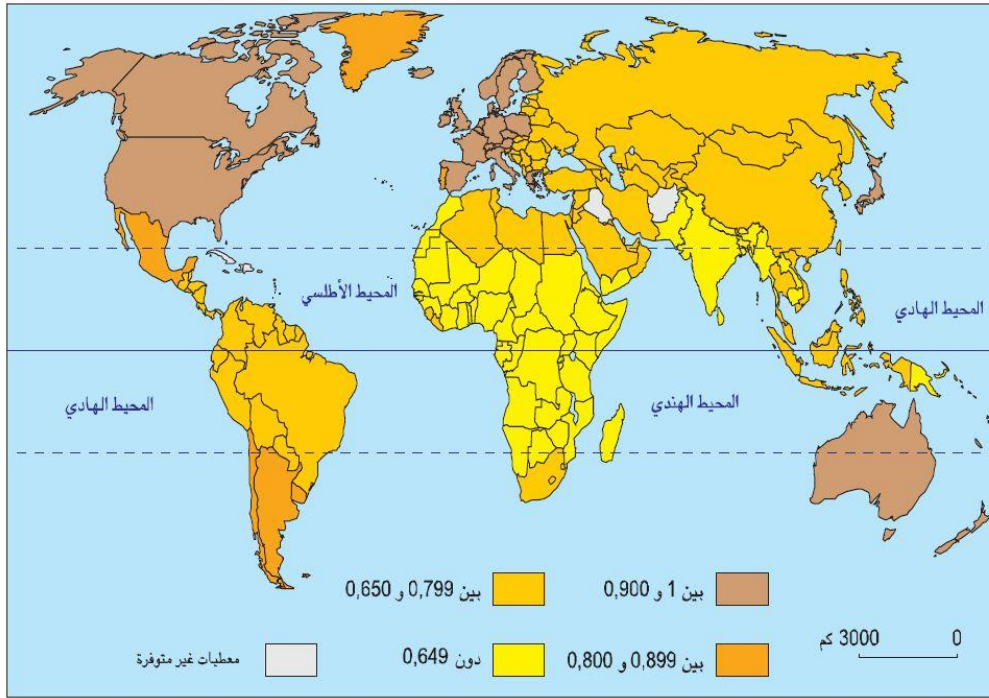


المصدر: كتاب الجغرافيا للسنة الأولى من التعليم الثانوي ، المركز الوطني للبيداغوجي 2003

التفاوت في الثروة (نصيب الفرد من الناتج الوطني الخام)

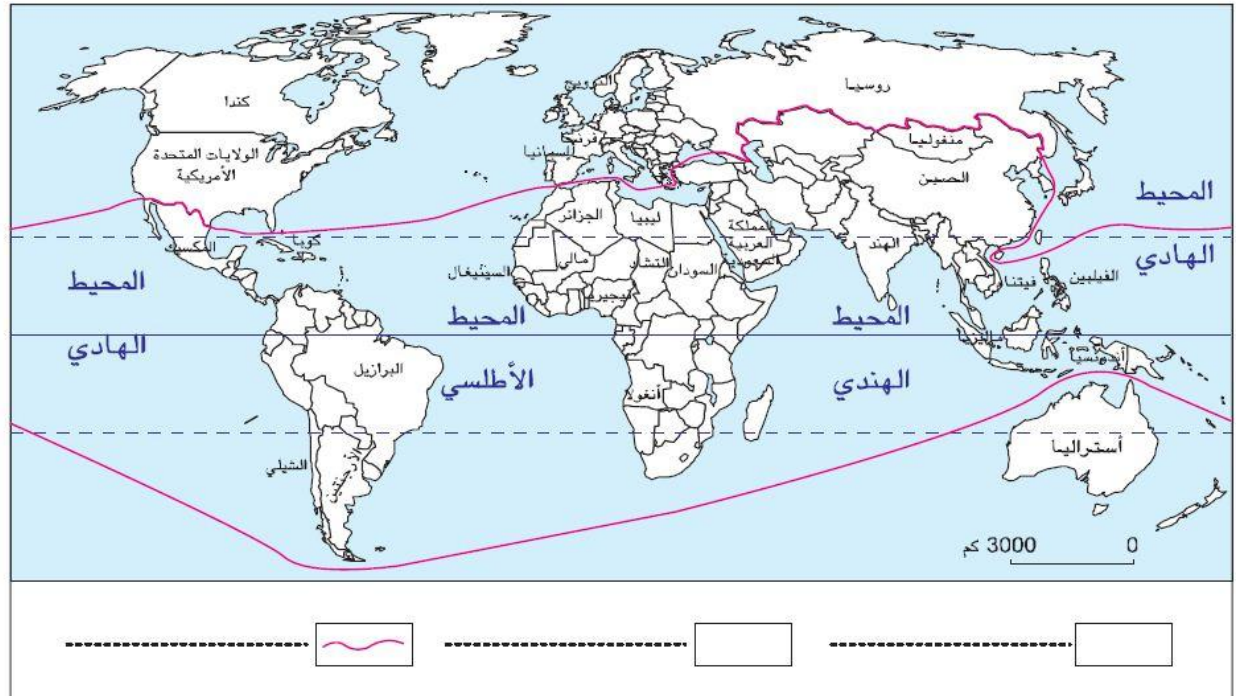


المصدر: كتاب الجغرافيا للسنة 4 ثانوي، المركز الوطني للبيداغوجي 2002 وملاح العالم الاقتصادية لسنة 2005



المصدر : ملامح العالم الاقتصادية 2005

مجال العالم المتقدم ومجال العالم النامي



www.mektabeti.com

www.mektabeti.com

www.mektabeti.com

www.mektabeti.com

مكتبتنا
www.mektabeti.com

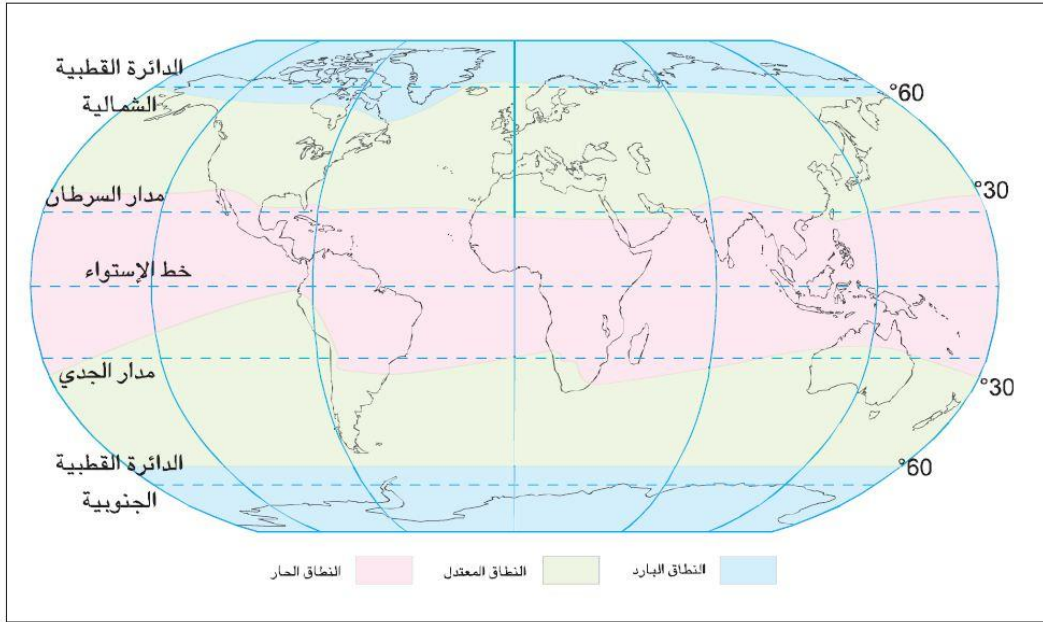
مكتبتنا
www.mektabeti.com

مكتبتنا
www.mektabeti.com

مكتبتنا
www.mektabeti.com

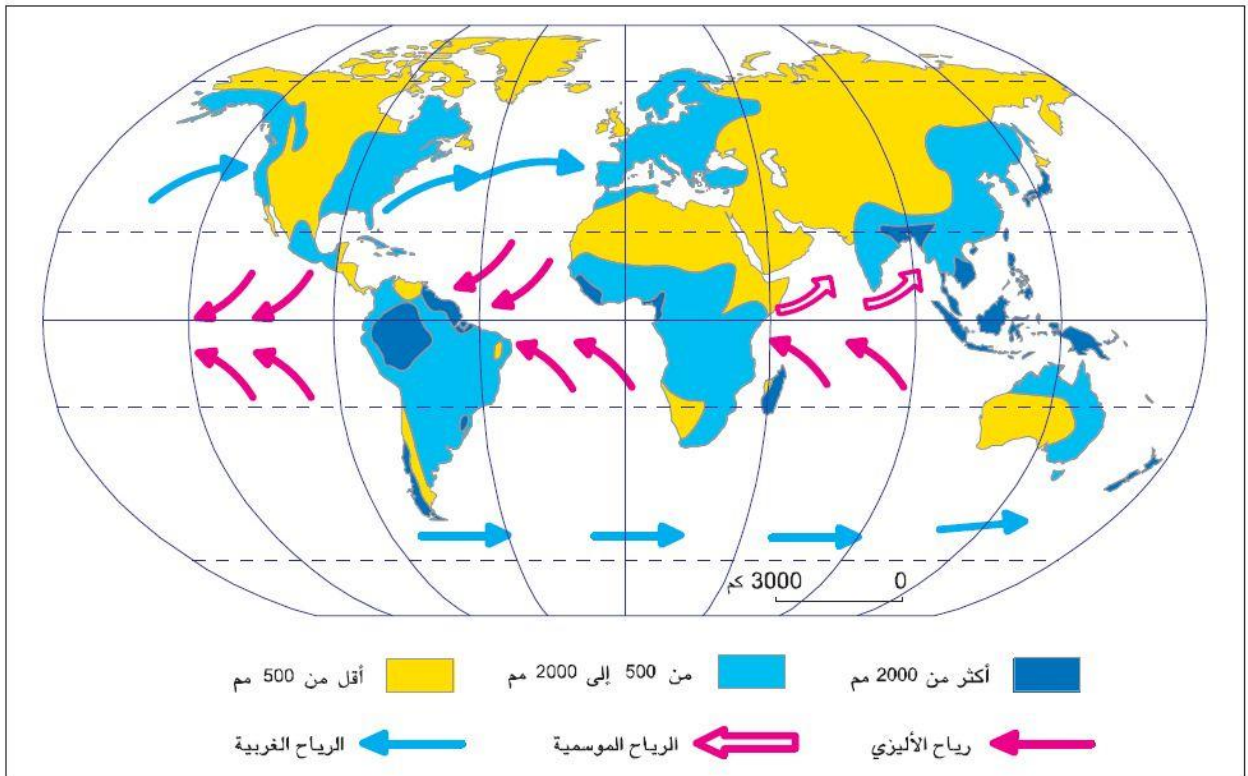
النطاقات الحرارية الكبرى.

الوثيقة عدد : 2



الأمطار والرياح على سطح الأرض.

الوثيقة عدد : 3

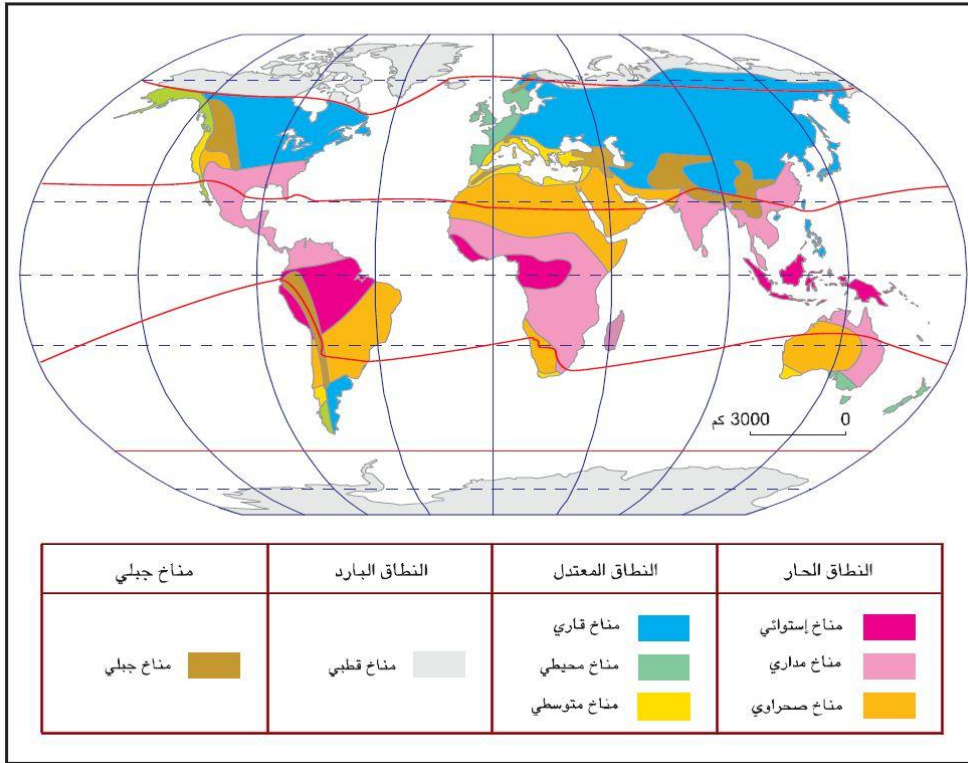


www.mektabeti.com

www.mektabeti.com

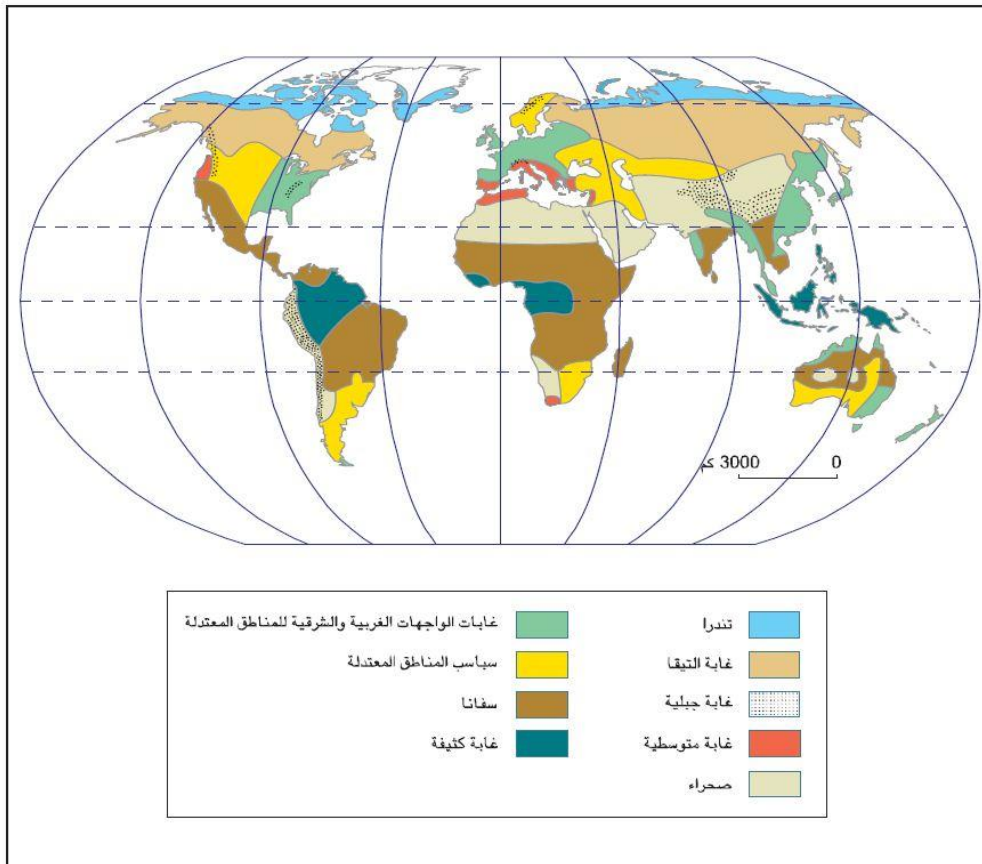
النطاقات المناخية وأنواع المناخات.

الوثيقة عدد : 4

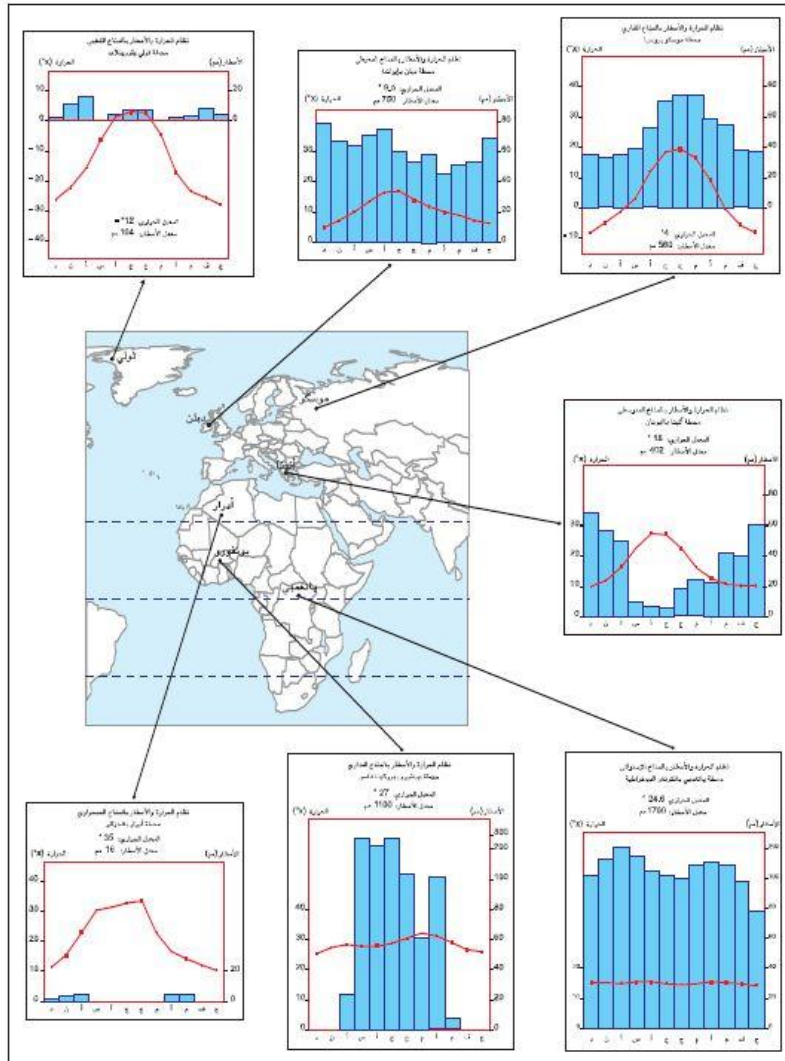


النطاقات النباتية الكبرى

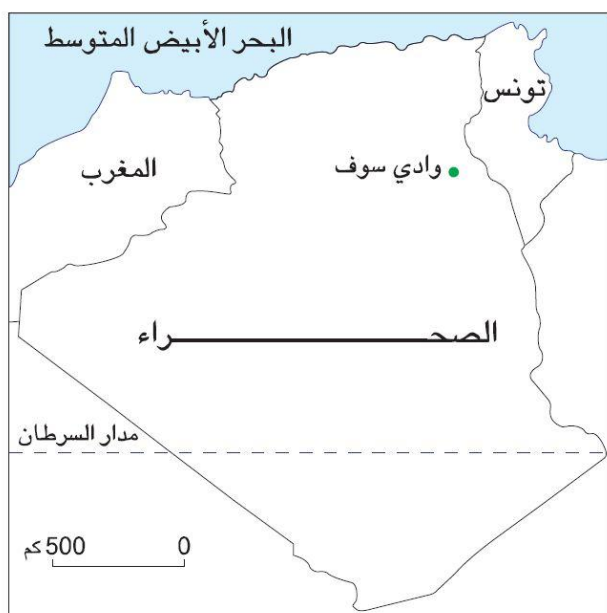
الوثيقة عدد : 5

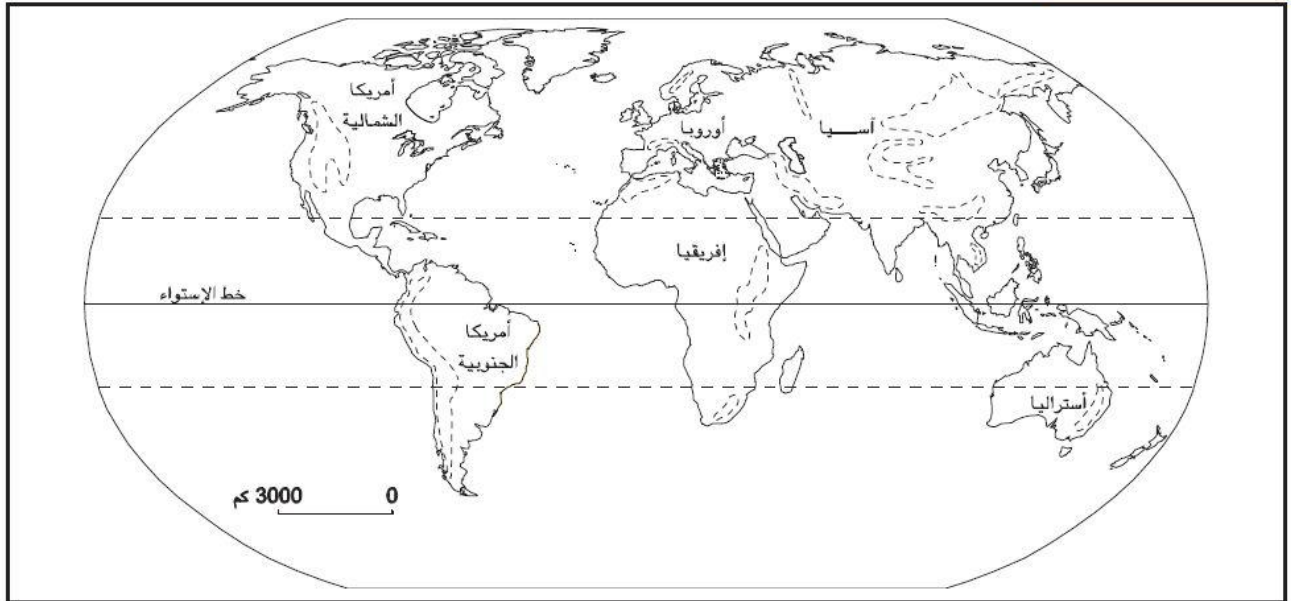
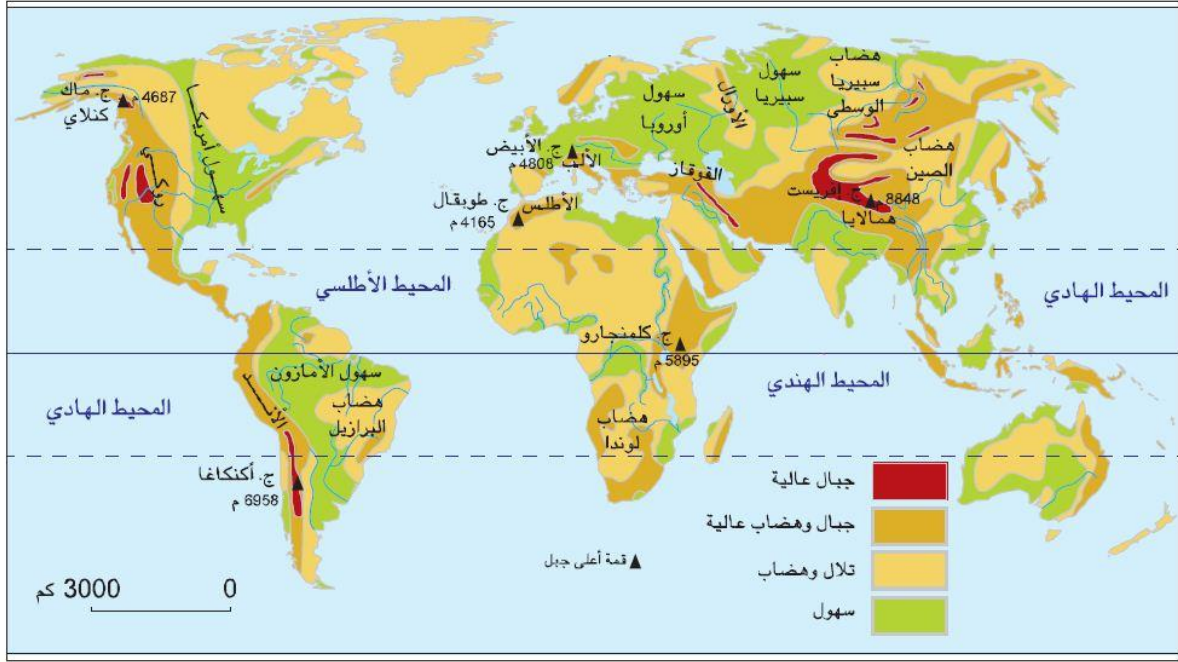


الأنظمة الحرارية والمطرية حسب المناطق المناخية. الوثيقة عدد : 6



موقع وادي سوف





موقع قرية بيساكيري (Pisaquiri)



موقع مدينة هوستن.

مشهد لمدينة
هوستن الأمريكية

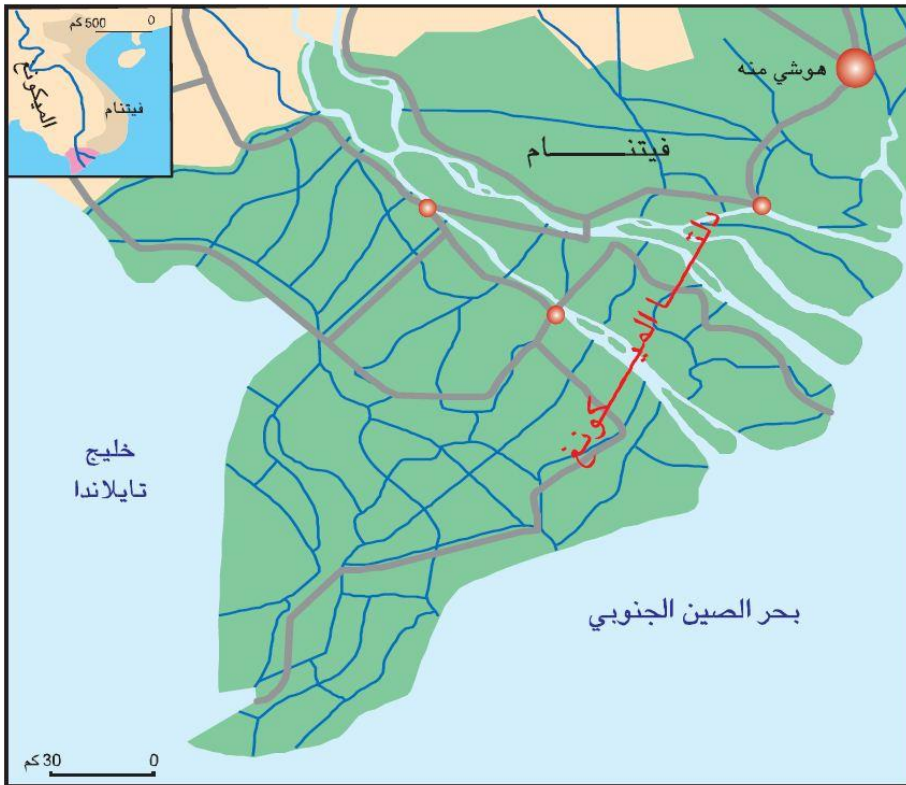


موقع مدينة لاغوس



الوثيقة عدد : 1

دلتا الميكونغ بفيتنام



السهول الكبرى بالولايات المتحدة الأمريكية

